

Workshop "Existenzgründung"

Dipl.-Ing.
Andreas Gollenstede

22. Mai 2007

geoXXL

Geoinformation
Internet
Multimedia

FIRMEN- / PRODUKTPRÄSENTATION

- Geoinformation

- Touristische Wegenetz- und
Beschilderungsplanung



- (Mobiles) Touristisches
Informationssystem



- Internet

- *geoLIST*

- *stellenBÖRSE*

- Multimedia

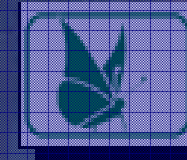
- multimediales Lernen und eLearning

GeoXXL

Geoinformation
Internet
Multimedia

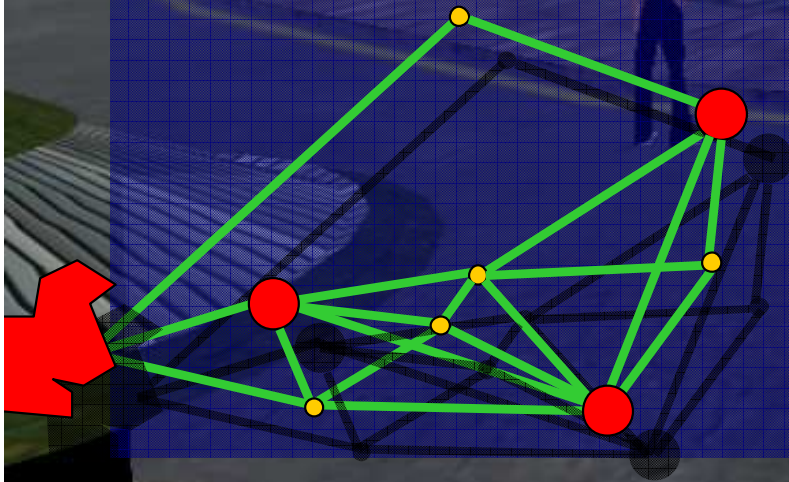
MEIN WEG

- Studium Vermessungswesen TU BS/Uni H
- Referendariat
- Forschungsprojekt FH OOW
- Parallel zu obigen Tätigkeiten schon eigene Projekte durchgeführt
- Anfang 2005 Gründung GeoXXL
- Projekte vornehmlich mit Planungsbüros
- Kick-Off-Projekt mit dem IAPG: "Mobiler Historischer Stadtführer", weitere Projekte mit dem IAPG folg(t)en



UMFELD

- Unterstützung durch Partner + Familie
- vorhandenes persönliches Netzwerk nutzbar? (z.B. in der "Heimatstadt")
- Büro zu Hause / zur Miete



VORHER ...

- persönliche Neigung + Eignung?
- Produkte + Zielgruppe
- Existenzgründungsseminar
- Wettbewerbe
- Geschäftsplan

WAS NOCH?

- alleine / mit Geschäftspartner(n)
- DIE Idee oder auch Alternativen?
- große / kleine Projekte (endloses Warten auf DEN Auftrag / Tagesgeschäft)
- Kooperationen + Netzwerk
- Steuerberatung


FINANZIELLES UND SO


- Kredit notwendig?
- Rücklagen vorhanden?
- "Ausrüstung" vorhanden?
 - Hardware, Software (Open Source)
- Gründung aus dem Beruf (Geld ansparen) / Studium (kein Geld ;-)
- z. B. Überbrückungsgeld
- Produktentwicklung / langfristige Beteiligung / Kundenbindung
- Angestellte? Wann? Jetzt?


WAS BLEIBT?







Gristede 4.2 km 

Helle 0.7 km 

Westerstede 7.4 km 



Weitere Projekte und
Informationen unter:

www.geoxxl.de

geoXXL

Geoinformation
Internet
Multimedia

